

Transitie Landelijk Gebied Groningen *Deelgebied Gorecht*



Startbijeenkomst voorbereidingsgroep Gorecht

- 20 oktober 9.30 u – 12.00 u Dorpshuis Tieshof Onnen
- Deelnemers
 - Provincie Groningen Rieks van der Wal – Verkenner
 - Provincie Groningen Menno van der Meer – Regisseur
 - RHDHV Alma de Vries – verslaglegging
 - Waterschap Hunze en Aa Emiel Galetzka
 - Waterbedrijf Groningen Wout Kompagnie
 - Gemeente Groningen afwezig
 - Gemeente Midden Groningen, Richard van Benthem
 - Groninger Landschap Andre van Schaik
 - Groene ondernemers Haren Luuk Hoenderken / Jan Arends/
Berend Steenbergen

Agenda vandaag

- Opening en kennismaken
- Verwachtingen
- Toelichting transitie landelijk gebied en opgaven in Gorecht
- Organisatie kennissessies
- Afsluiting
- Lunch



Kennismaken

1. Welke grote verandering zie jij in Gorecht tussen nu en -10 jaar terug? In je bedrijf, in het landschap, etc.
2. Wat is volgens jou uniek aan Gorecht? Wat maakt het Gorecht anders dan andere gebieden?



Verwachtingen

Wat doen we wel

Wat doen we niet



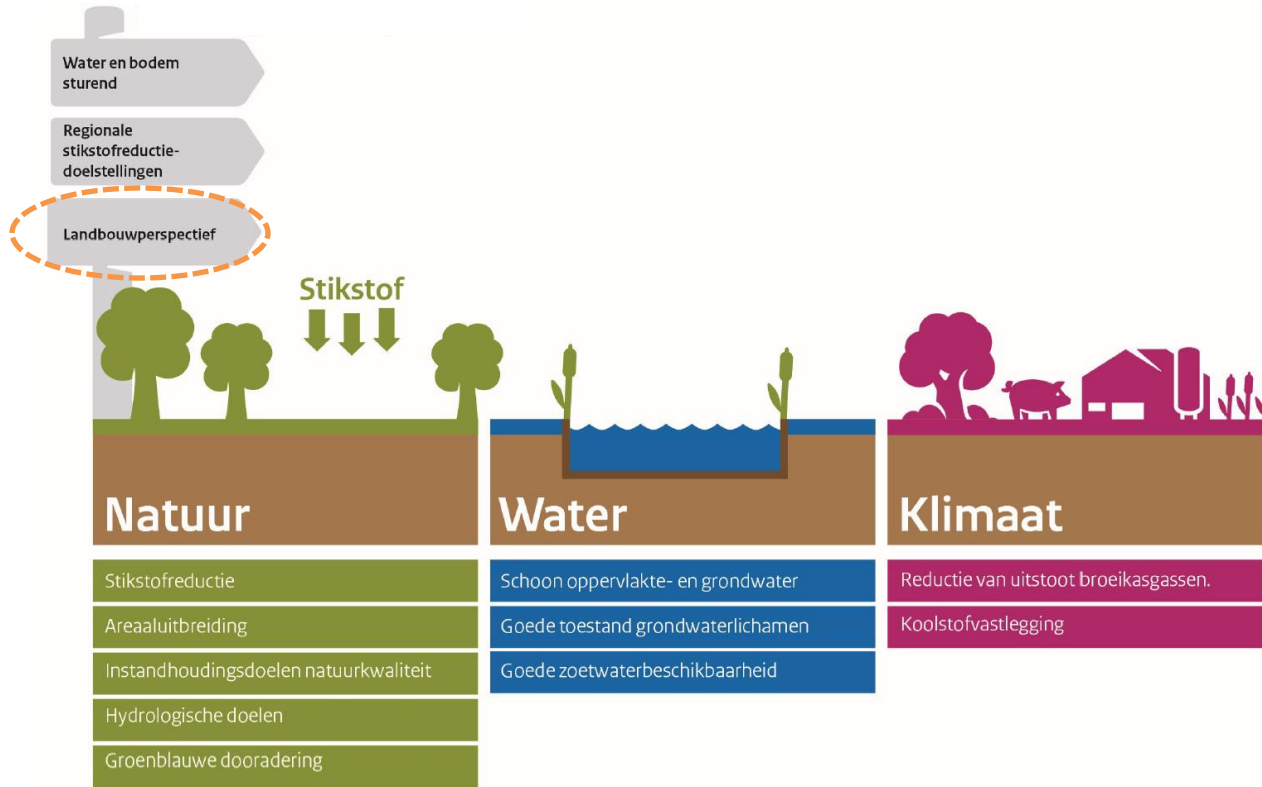
We maken een verslag

Inhoudelijke presentatie

- Toelichting opgaven NPLG
- Werkwijze transitie landelijk gebied Groningen
- Opgaven in deelgebied Gorecht

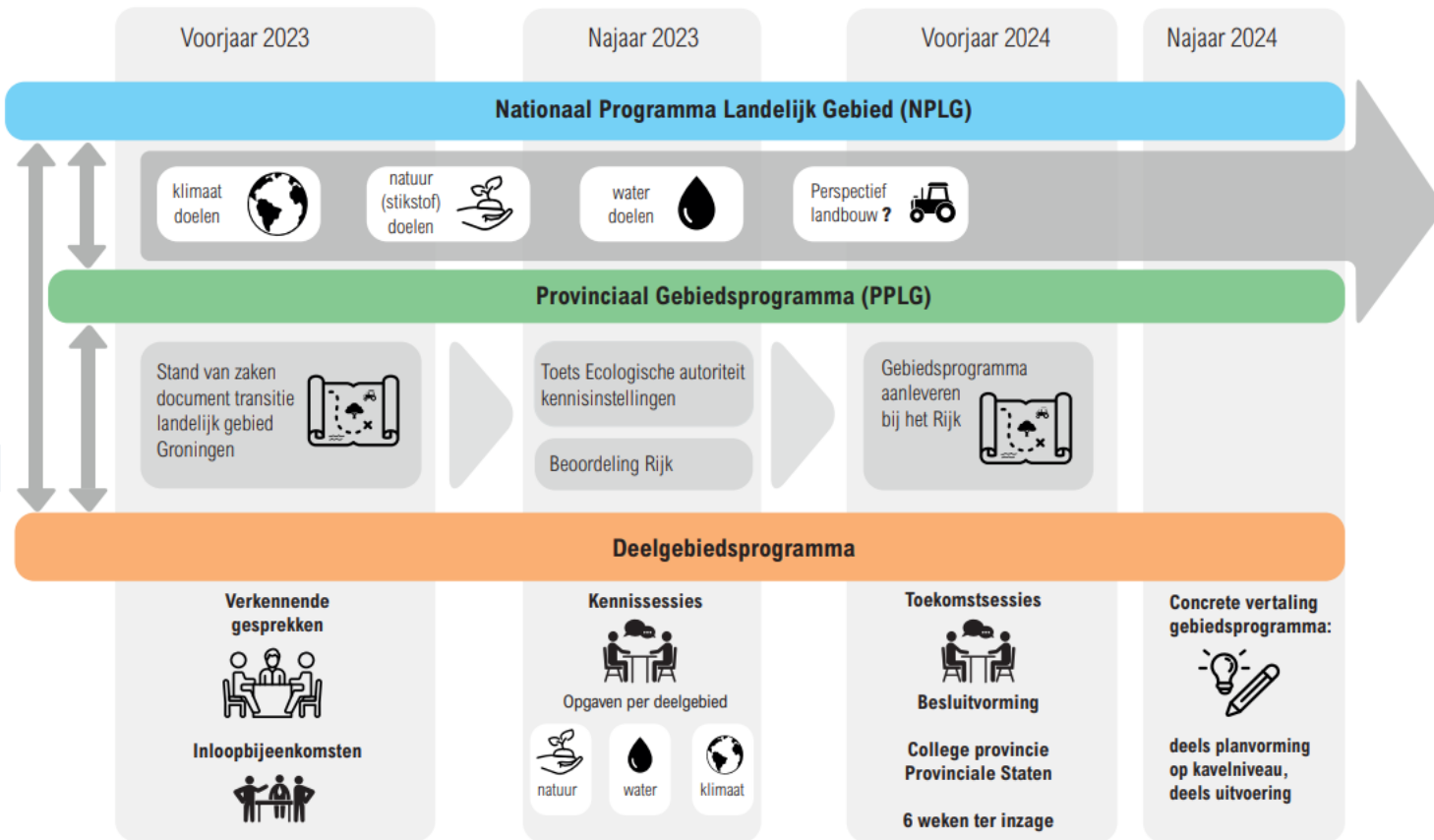


Opgaven vanuit het NPLG



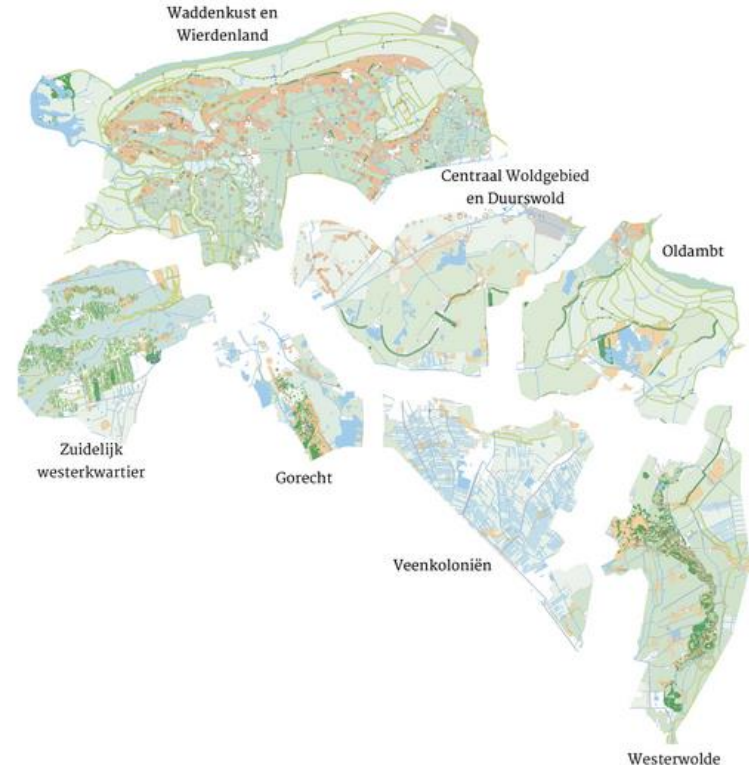
Afbeelding: infographic met doelen vanuit het NPLG

Proces Transitie Landelijk Gebied



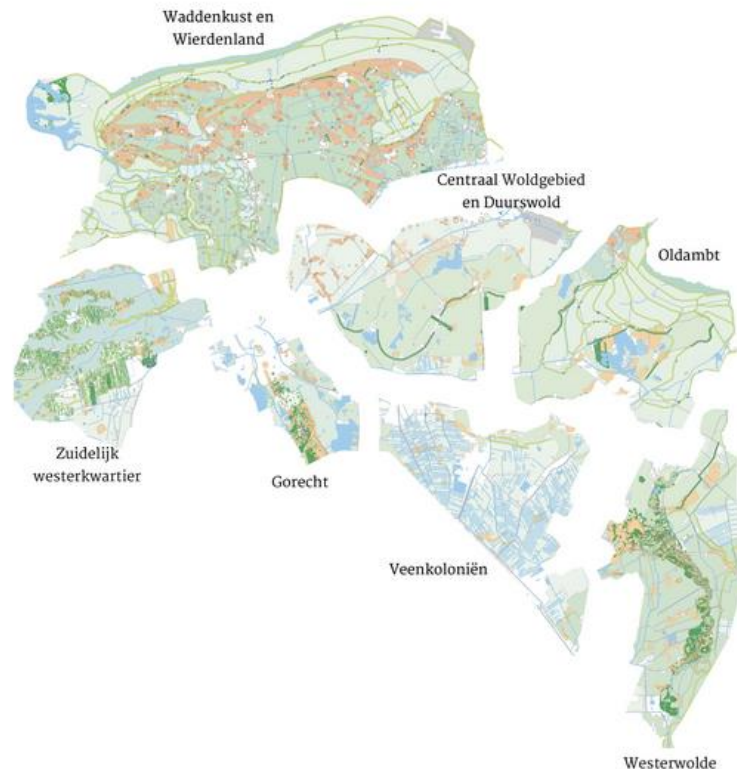
Gebiedsprocessen (1)

- Gebiedsprocessen: samen met gebieden toewerken naar een gedragen gebiedsschets met oplossingsrichtingen
- Aansluiting bij reeds bestaande structuren, initiatieven en problematiek; mogelijk verschillen in aanpak per deelgebied
- Duo's (verkenner en gebiedsregisseur) per gebied



Gebiedsprocessen (2)

- Opgaven integraal aanvliegen;
- Problematieken oplossingsrichtingen op gebiedsniveau;
- Toewerken naar een houdbaar toekomstperspectief;
- Uitgaan van eigen kracht en waar energie en draagvlak zit;
- Transparantie over proces en inhoud.



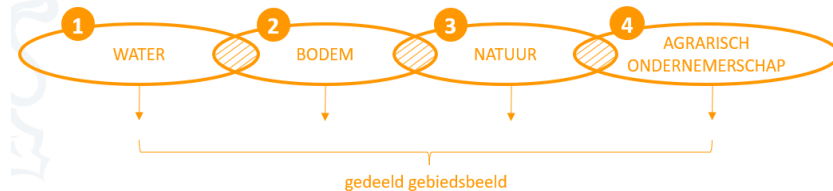
Uitwerking per deelgebied

Kennissessies:

- Kennis van het NPLG en de aanverwante onderwerpen te vergroten;
- Gedeeld beeld krijgen bij generieke opgaven en van de specifieke opgaven natuur, water en klimaat in het betreffende deelgebied;
- Ontwikkelingen in het (vak)gebied, o.a. landbouw en leefbaarheid bespreken;
- Verwachtingen te managen voor het vervolgproces.

Toekomstsessies:

- Verzamelen wat er nu al aan oplossingsrichtingen naar voren komt;
- Opstellen gebiedsplan – concreter toekomstbeeld over hoe de deelgebieden kunnen bijdragen aan de landelijke en regionale doelen.





Procesafspraken & leidende principes

1

DE OPGAVE STAAT CENTRAAL

Een belangrijk deel van de opgave is gegeven vanuit de overheid; in gesprek met de gebiedspartners wordt bekeken welke aanvullende, samenhangende opgaven zij zien.

Alle partijen organiseren zich rond de opgave vanuit hun eigen rol, de doelstelling staat centraal. Ze zetten hun rol optimaal in.

Problemen oplossen staat boven de eigen organisatie-identiteit. We werken aan een gebied, niet aan losse onderdelen.

2

POSITIEF PLATTELANDSCHAP

Gegeven de grote opgaven die door de overheid meegegeven worden, hoe zien we de ontwikkeling van het deelgebied tussen nu en 2050 voor ons?

Wat zijn de grote ontwikkelpaden?

Initiatieven worden getoetst op een bijdrage in de juiste richting en het voorkomen van jezelf de hoek in verven.

We kiezen voor een ontwikkelingsbenadering, met ruimte voor tussentijds bijsturen. We sluiten aan bij de energie van bewoners, bedrijven en organisaties in het gebied. Overheden zijn onderdeel van de samenlevingen en tellen zich op als mogelijk makers in de transitie.

3

EEN TRANSPARANT EN NAVOLGBAAR PROCES

We ontwerpen een proces dat houvast biedt. Tegelijkertijd zal het procesontwerp flexibel genoeg zijn om in een dynamische omgeving mee te kunnen bewegen.

Processtappen zijn transparant en goed te volgen. Informatie is voor iedereen toegankelijk op een centrale plek (site).

4

KENNIS ONTWIKKELEN WE SAMEN

We honoreren praktijkkennis en theoretische kennis. We maken onderscheid tussen weten en vinden. We respecteren elkaars kennis.

Voor elke stap in het proces maken we gezamenlijk de balans op welke kennis relevant is en we willen benutten.

Als we kennis missen die nodig is om tot een gebiedsschets te komen, dan ontwikkelen we die samen en we bepalen samen welke experts we hiervoor nodig hebben.

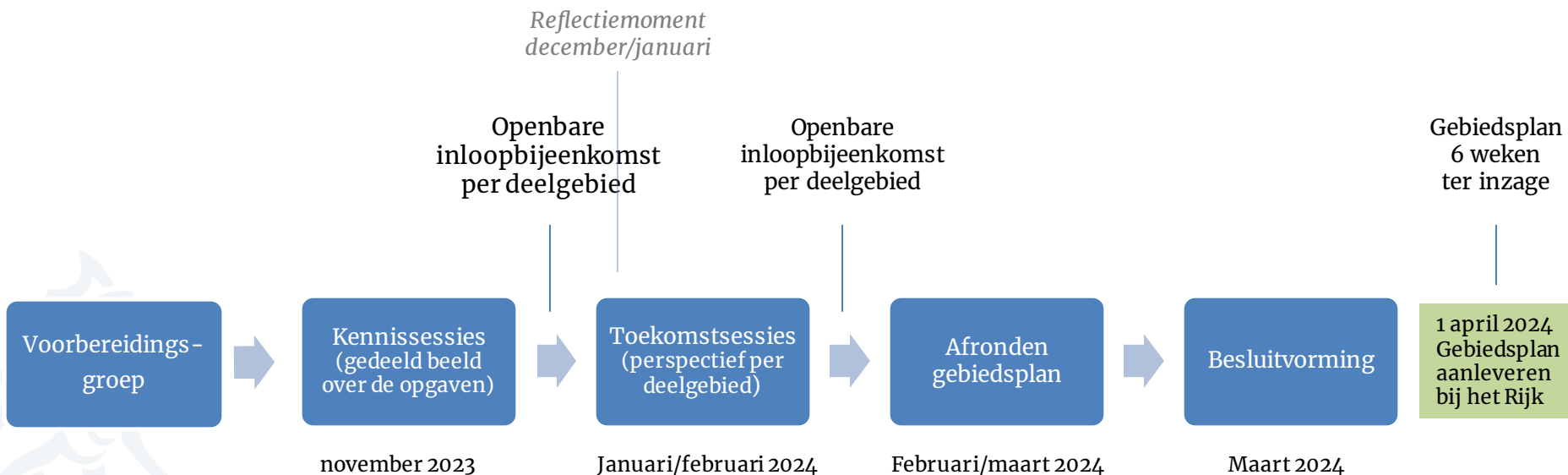
5

DOEN IS DE BESTE MANIER VAN LEREN

We weten een koers en een richting, maar eindbeelden staan nog niet vast, of zullen gedurende de transitie gaan veranderen.

Hoe ga je om met ongeveer? Nieuwe kennis zal zich aandienen. Nieuwe opgaven ook. Verandering is zeker. Fouten ook. We werken aan onze weerbaarheid.

Tijdschema



Landbouw en natuur tafel
Overhedentafel

Ondersteuning door:



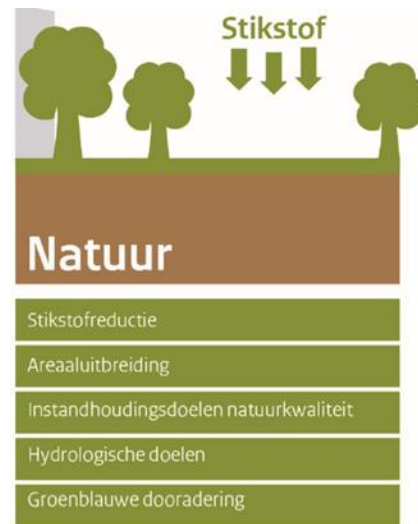
Contactgegevens gebiedsduo's

Gebied	Verkenner	Gebiedsregisseur	Contact
Waddenkust en Wierdenland	Kees van Es	Mathijs Niehaus	Wierdenwadden@provinciegroningen.nl
Centrale Woldgebied en Duurswold	Sytse Kroes	Ronnie Vos	Duurswold@provinciegroningen.nl
Zuidelijk Westerkwartier	Henk Kusters	Maickel Burgers	Westerkwartier@provinciegroningen.nl
Gorecht	Rieks van der Wal	Menno van der Meer	Gorecht@provinciegroningen.nl
Oldambt	Marja van Schie	Amarens Reitsma	Oldambt@provinciegroningen.nl
Veenkoloniën	Rieks van der Wal	Amarens Reitsma	Veenkolonien@provinciegroningen.nl
Westerwolde	Martha Buitenkamp	Olaf Slakhorst	Westerwolde@provinciegroningen.nl

Vertrouwenspersoon: Janny Stellingwerf - Vertrouwenspersoonstellingwerf@gmail.com

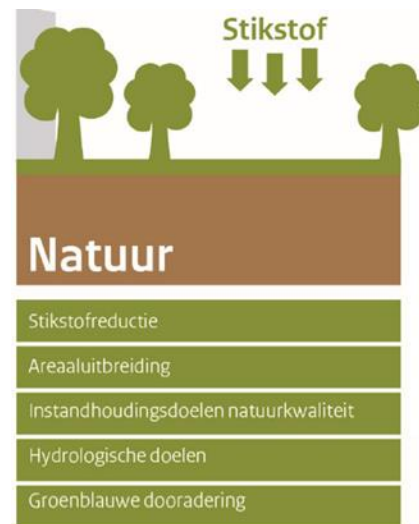
Opgave natuur (1)

- Gorecht naar verwachting een kleine bijdrage leveren aan ammoniakreductie
- Natura 2000-gebieden: kwaliteitsimpuls voor Europees beschermd habitats en soorten die in landelijk gebied voorkomen
 - N2000-gebied Zuidlaardermeer: voldoende foerageergebied nodig voor ganzen, zwanen en eenden
 - N2000-gebied Drentsche Aa: stikstofreductie nodig



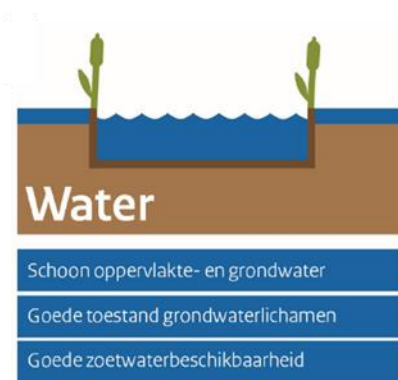
Opgave natuur (2)

- Veel bestaand NNN-gebied: in het westen rondom de Drentsche Aa, centraal op de Hondsrug en in het oosten het uitgestrekte Zuidlaardermeergebied. Rondom deze gebieden zoeken naar verdere realisatie van het NNN (realisatie restopgave vergelijkbaar met enkele andere deelgebieden)
- Uitbreiden bosareaal, zoekgebied nabij Meerstad en in de Hunzezone bij de stad Groningen
- Versterken groenblauwe dooradering rondom bestaande waterstructuren



Opgave water

- Oplossen te hoge concentraties nutriënten, metalen en gewasbeschermingsmiddelen in KRW-waterlichamen door aanpak bij de bron (verduurzamen landbouw)
- Vergroten zuiverende werking binnen bodem- en watersysteem
- Zoet water langer vasthouden op zowel zand als veen grond
- Afwenteling hoger gelegen zandgronden naar lager gelegen delen voorkomen
- Water vasthouden en laten infiltreren in bodem
- (Belangrijk gebied voor drinkwaterwinningen)



Opgave klimaat

- Veengebieden in het Drentsche Aa-gebied en het Zuidlaardermeergebied kunnen bijdragen aan reductie van veenoxidatie
- Door weinig melkveehouderijen is bijdrage aan reductie van broeikasgasemissies in Gorecht beperkt
- Vastleggen koolstof in de zandgronden van de Hondsrug



Deelgebied Gorecht

Opgave gebieden:

Uitwerken van maatregelen
op de kaart

+

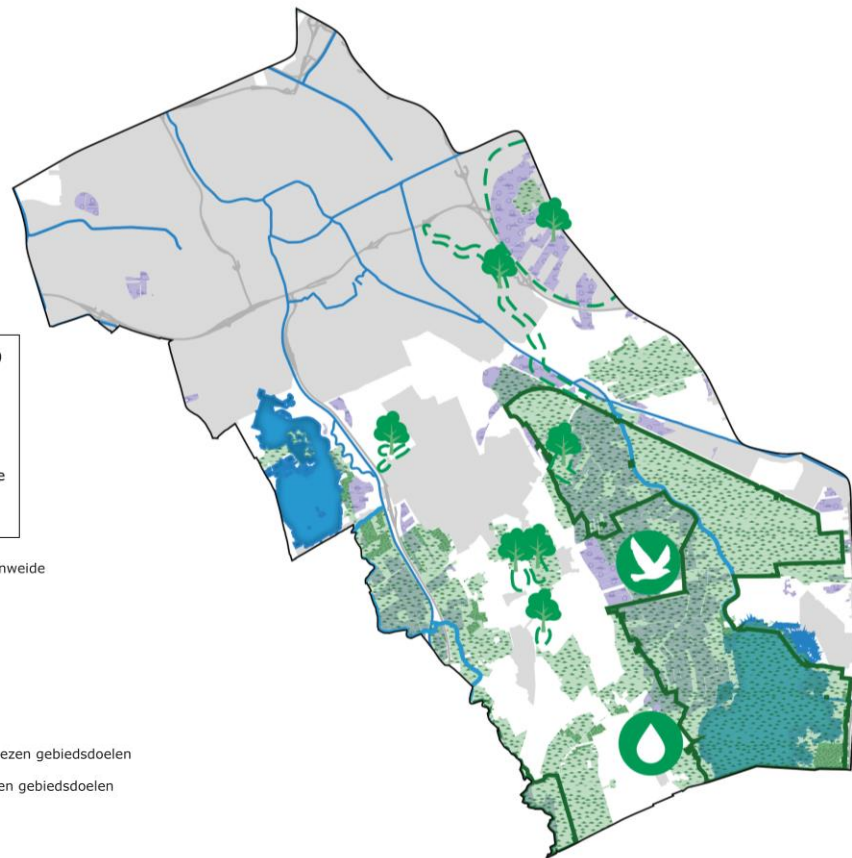
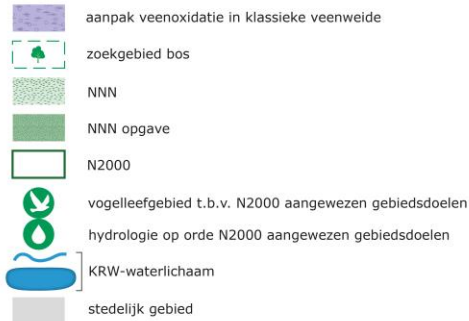
Generieke maatregelen

Water en bodem
sturend

Regionale
stikstofreductie-
doelstellingen

Landbouwperspectief

Generieke maatregelen (niet op kaart)



Opgave – verkenning Gorecht

Water en bodem sturend

Regionale stikstof-
reductiedoelstellingen

Landbouwperspectief

Welke ander opgaven zien jullie?

- Er gebeurt veel in Gorecht
- Er wordt al lang gewerkt in samenwerking en dit gaat goed
- Welke initiatieven zijn er nog meer in Gorecht waar potentie in zit ?

Organisatie kennissessies

- Onderwerpen kennissessies:
 1. Natuur / Landbouwperspectief
 2. Water / Klimaat
- Onderwerpen zoals veen , weidevogels, waterkwaliteit/kwantiteit, leefbaarheid en recreatie
- Aantal kennissessies, data, voorkeurtijden en locatie?
- Wie nodigen we uit?



A photograph of a brown cow standing in a green field. In the background, there are several large trees under a clear blue sky. The scene is brightly lit, suggesting a sunny day. A yellow banner is overlaid at the bottom of the image.

Bedankt voor jullie aanwezigheid